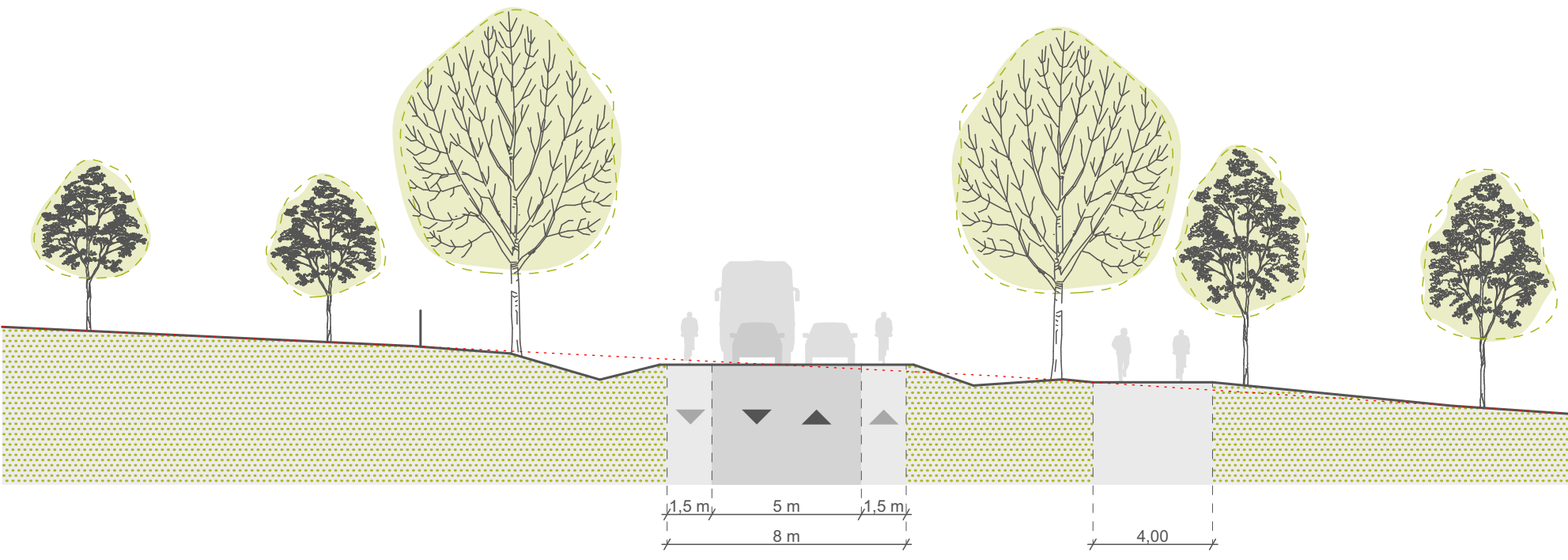
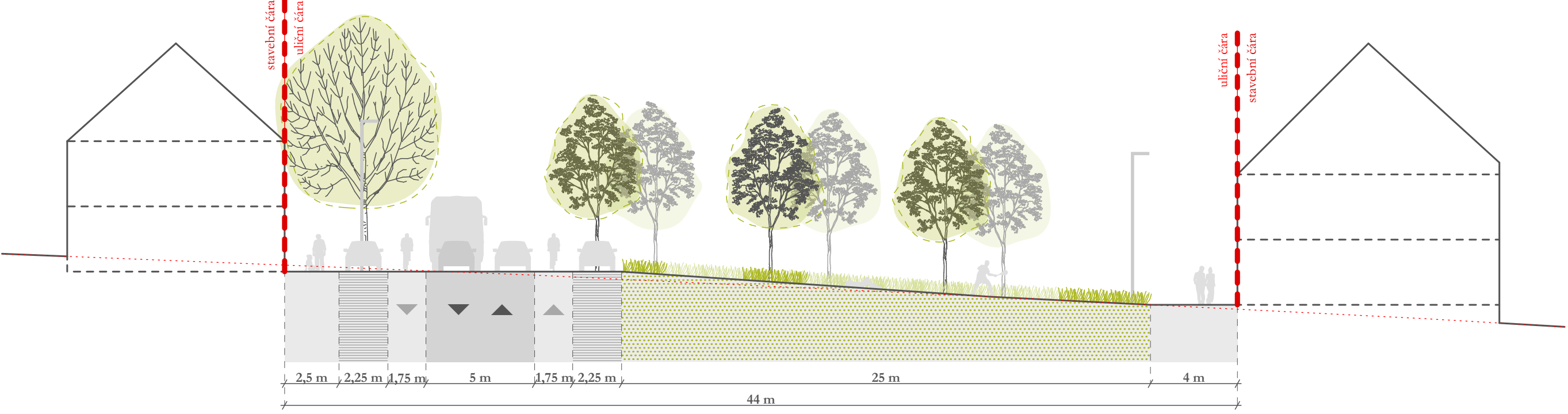


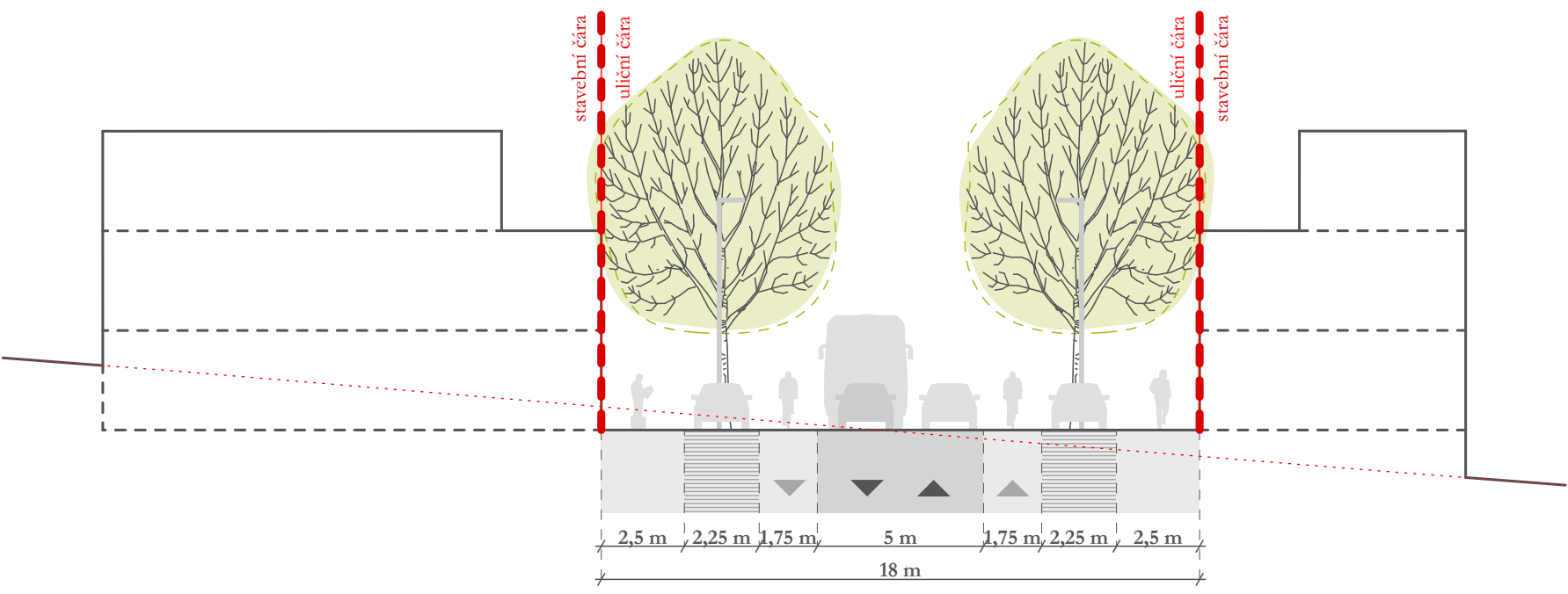
U1a - páteřní komunikace v sadu



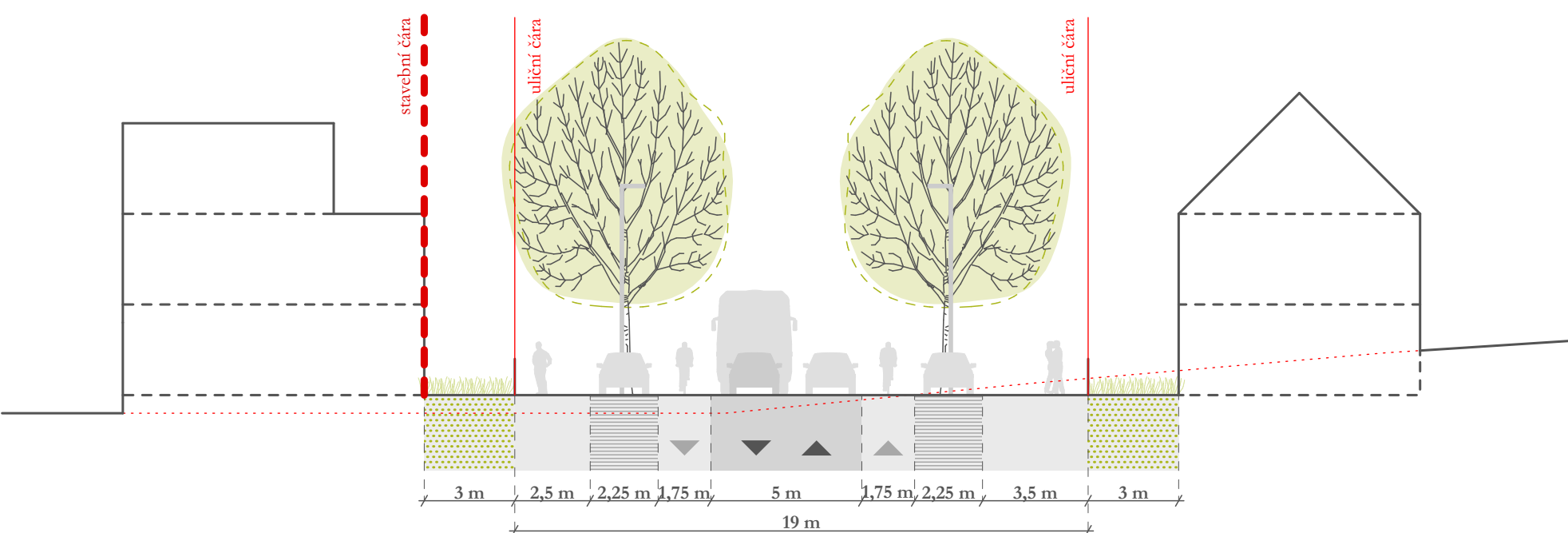
U1b - páteřní komunikace na návsi



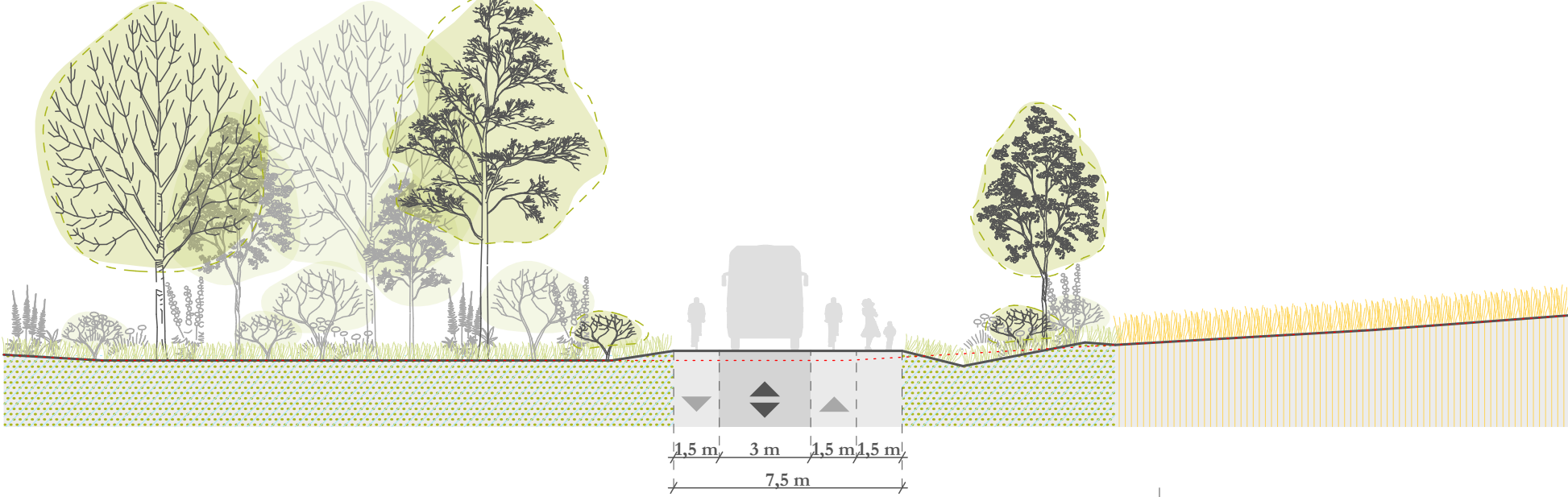
U1c - páteřní komunikace mezi bloky



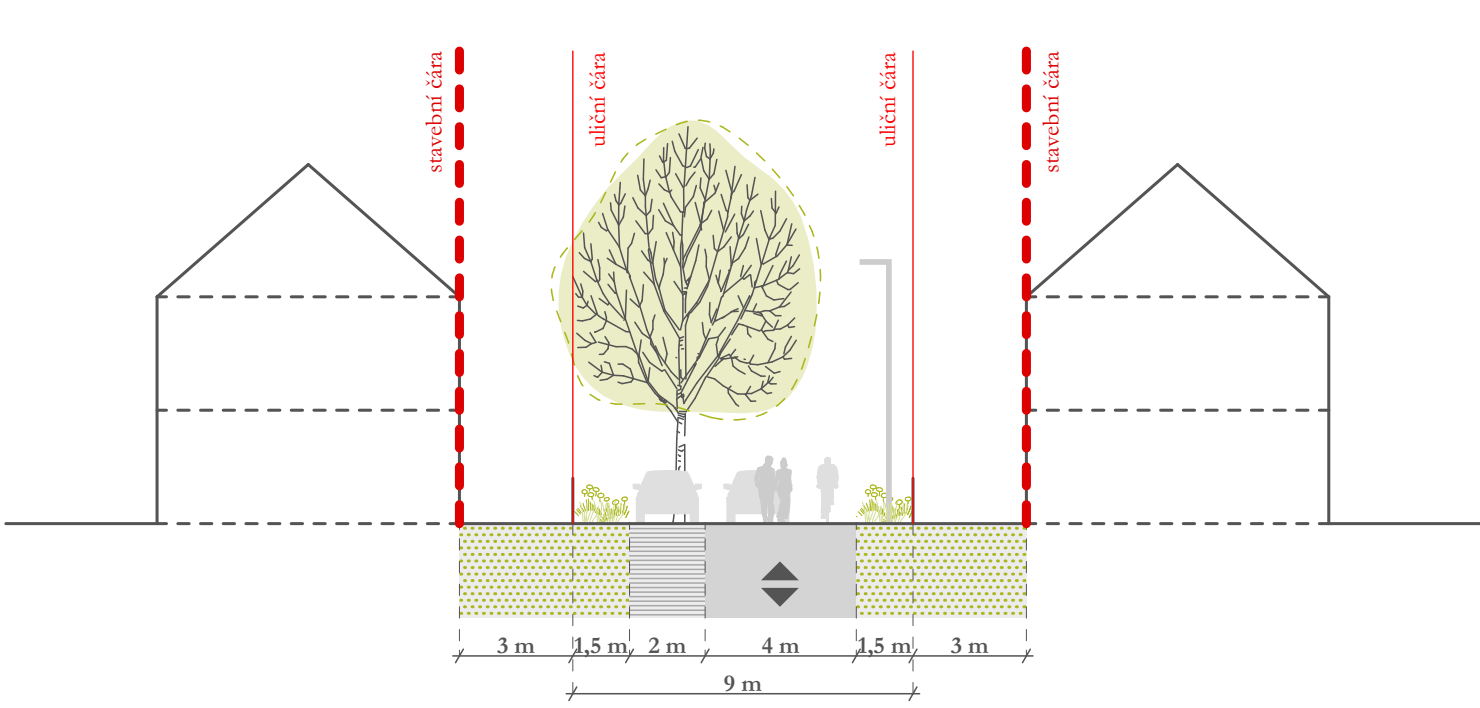
U1d - páteřní komunikace v údolnici



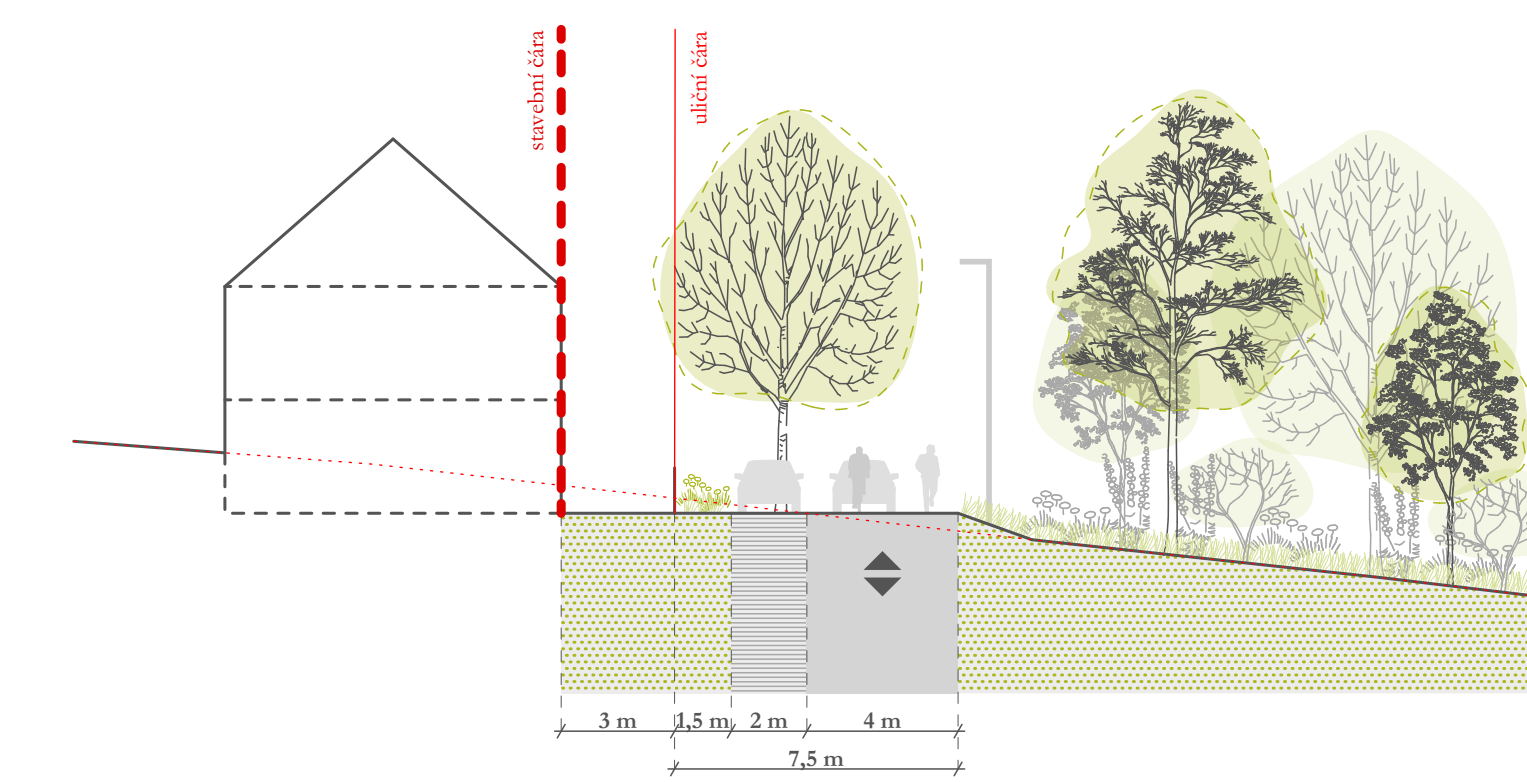
U1e - cyklistická ulice s povoleným vjezdem MHD



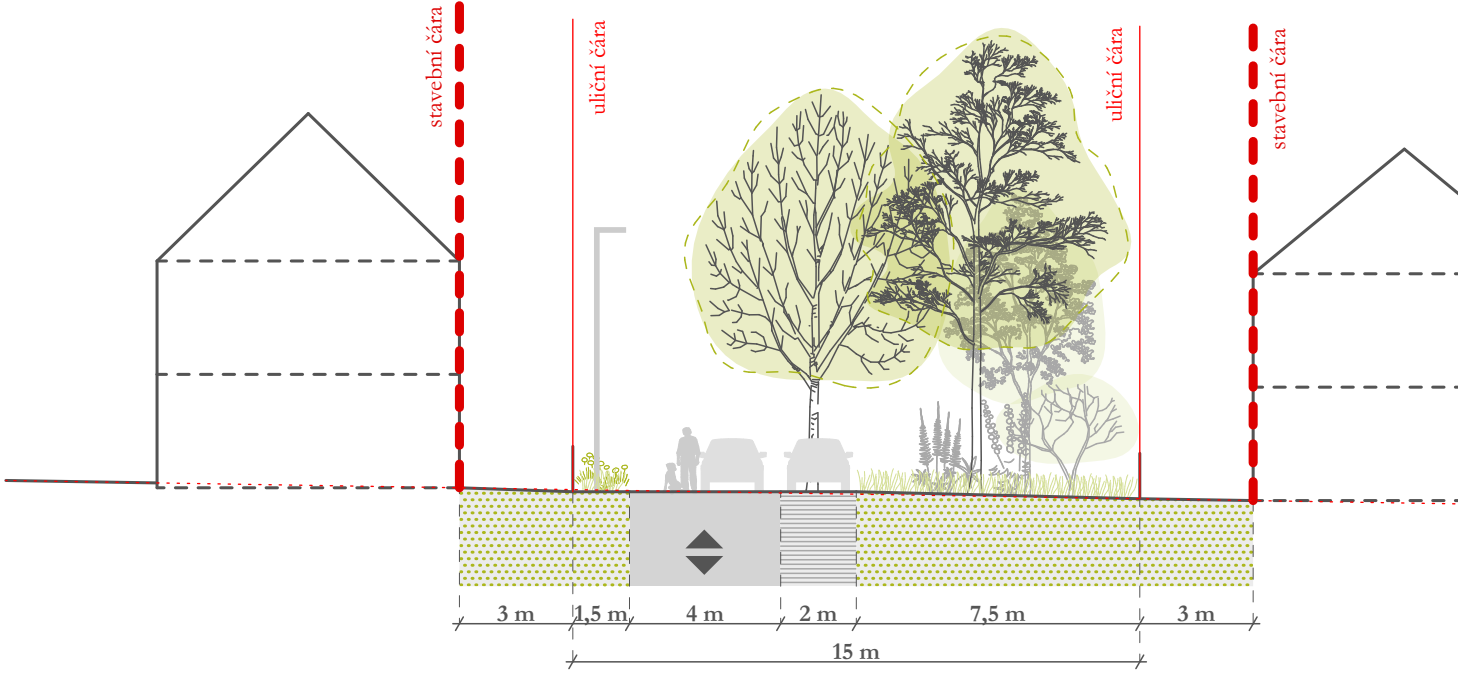
U2a - typická ulice



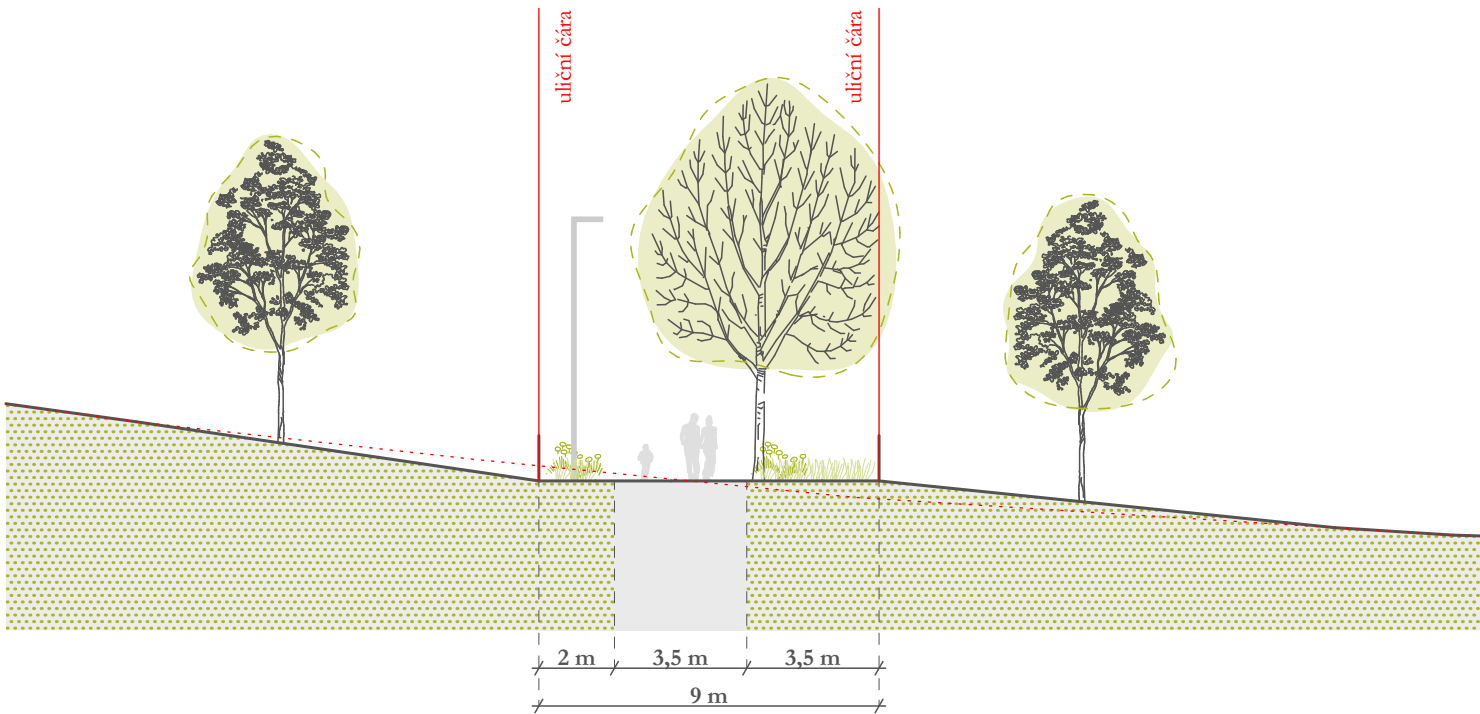
U2b - typická ulice v parku



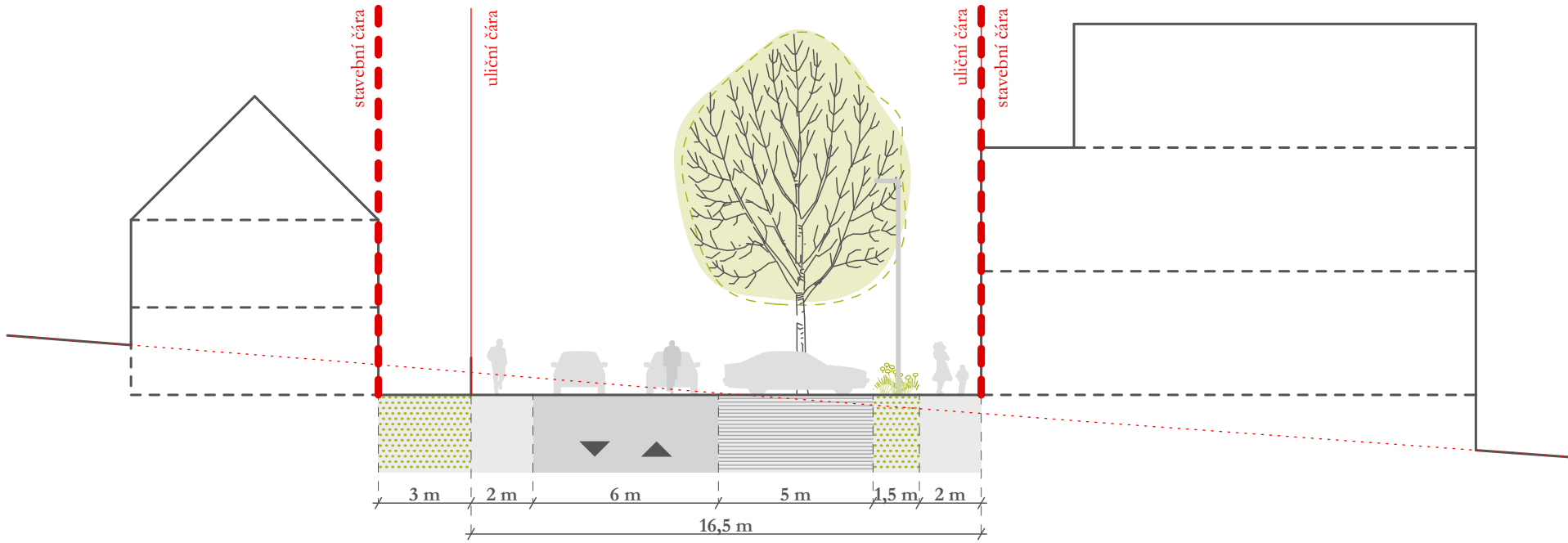
U2c - typická ulice se zeleným pásem



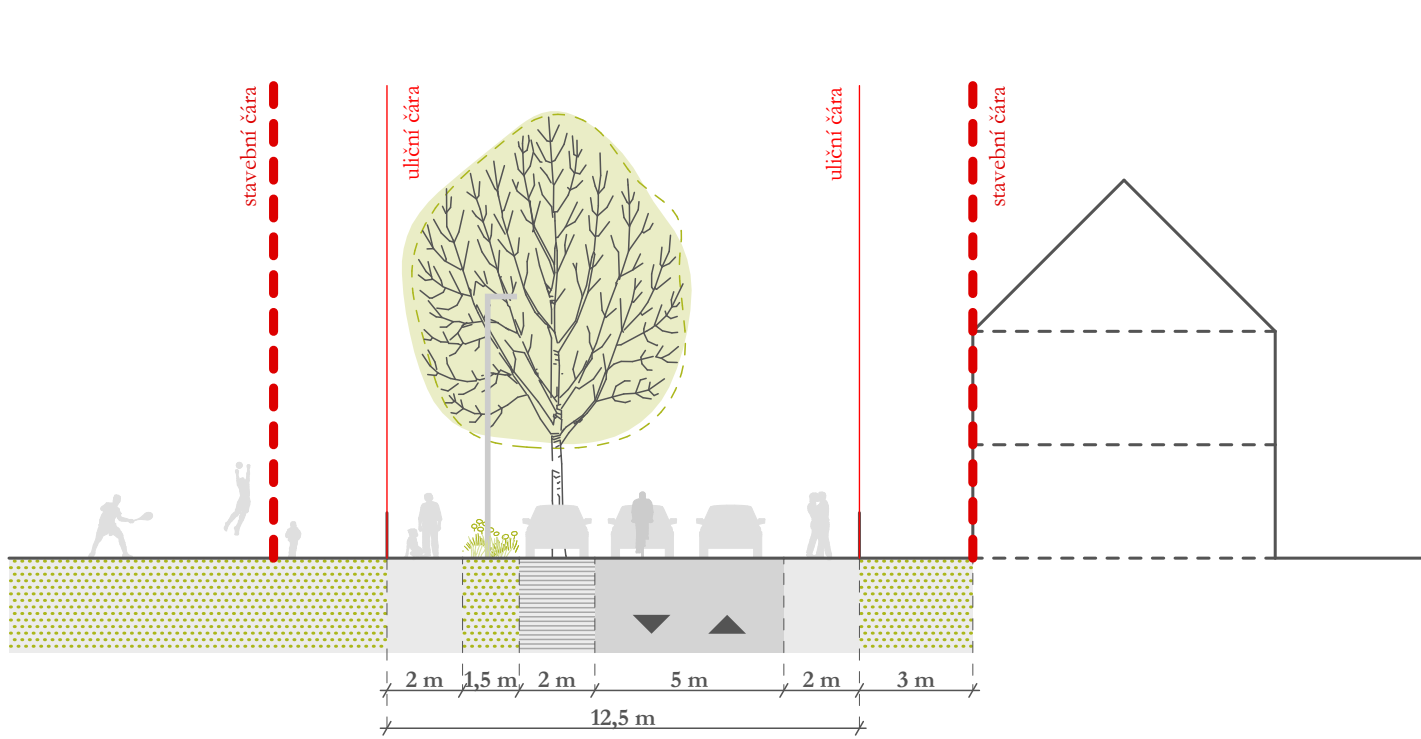
U2d - typická ulice pouze pro pěši



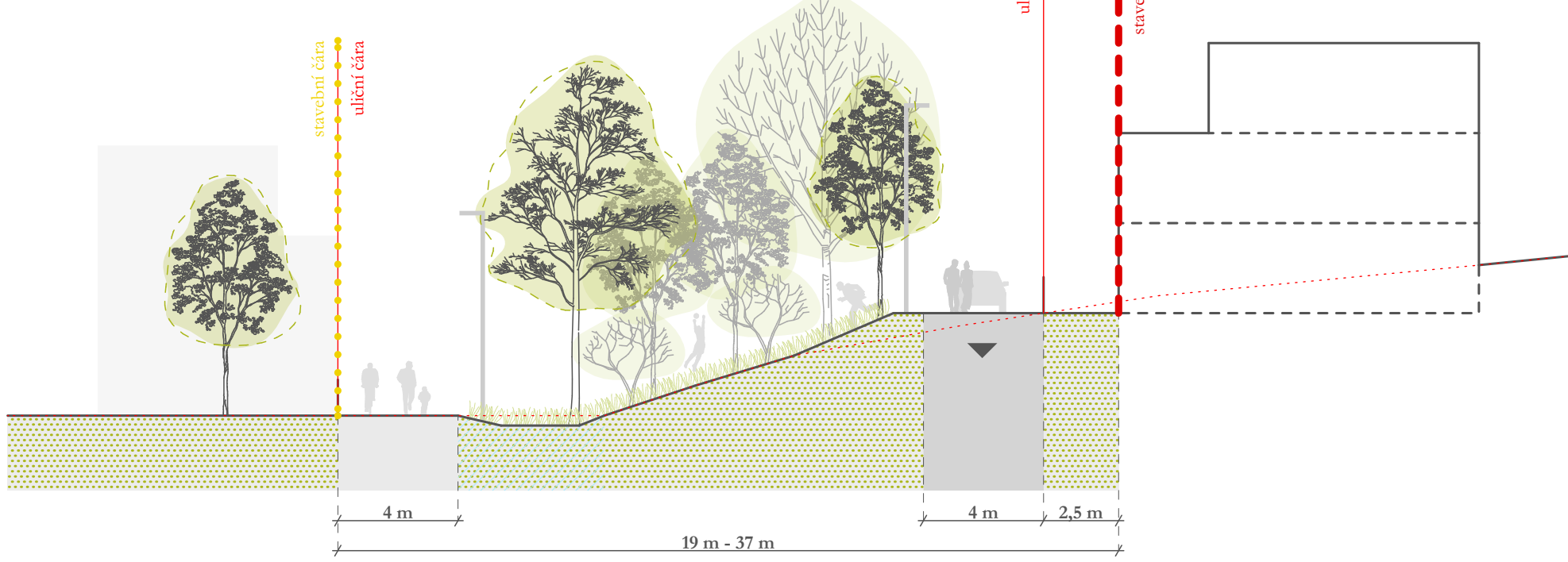
U3 - ulice u školy



U4 - ulice za školou



U5 - parčík



U6 - ulička

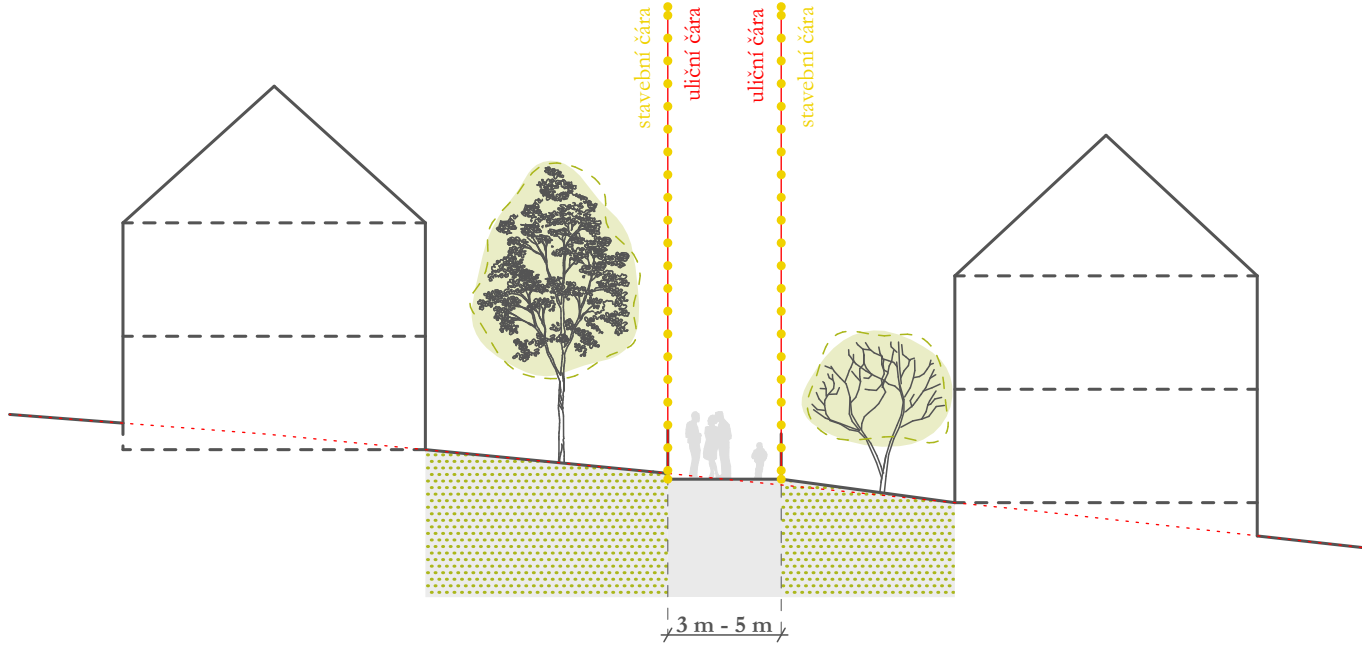
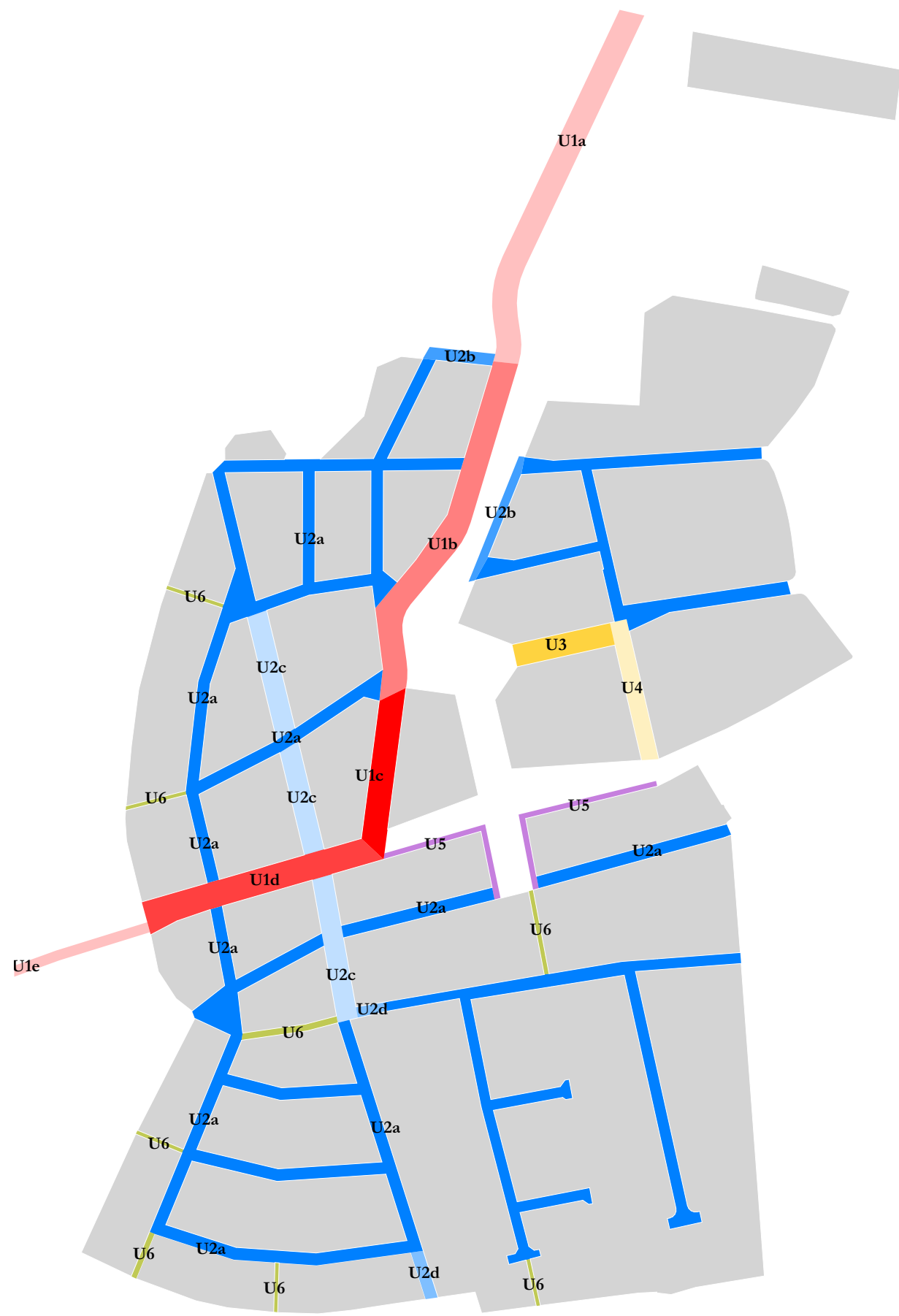


Schéma uličních profilů



LEGENDA ULIČNÍCH PROFILŮ

STRUKTURA ÚZEMÍ	
ČLENĚNÍ ÚZEMÍ	uliční čára vymezující stavební blok
REGULATIVY ZÁSTAVBY	
stavební čára - uzavření	stavební čára - uzavření
stavební čára - uzavření s ochrannou	stavební čára - uzavření s ochrannou
stavební čára - volná	stavební čára - volná

Územní studie Nebušice - západ	
zadavatel a pořizovatel	Odbor územního rozvoje MHDPP, zástupcové Ing. arch. Filipa Fojtáka, Ing. arch. Tomáša Fojtáka, Ing. arch. Tomáša Fojtáka
odborní	Ing. arch. David Mareš a Ing. Eduard Zahradník
kontakt:	david.mares@architektura.cz, eduard.zahradnik@gmail.com, stavební čára - volná
projekční tým	Ing. arch. David Mareš, Ing. Eduard Zahradník, Ing. arch. Tomáš Fojtáček, Ing. arch. Helena Holá, Ing. arch. Štěpán Procházka, Ing. arch. Alena Svobodová, Ing. arch. Jitka Václavíková
architektní a urbanistická	Ing. Mgr. Eva Jenková, Ing. Zuzana Růžičková (In - St)
dispozice	Ing. Jan Kůrka, Ing. Pavel Běl (NDG, s.r.o.)
technická infrastruktura a HDV	Ing. Karel Kříž, PhD., Ing. Martina Pásková (TUMAG, s.r.o.)
Výkres uličních profilů - var. B (dle návrhu MPP)	
měřítko:	1:200
formát:	841 x 1150
číslo výkresu:	8.B
datum:	23.06.2023